

栗島小安全マップ



① 中央本町北児童遊園
木が茂り、見通しが悪い。



② 中央本町
5丁目通り
段差がなく、
路上駐車も多い。



③ 栗島公園
見通しが悪く、連れ込まれやすい。



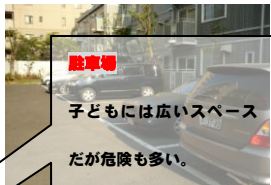
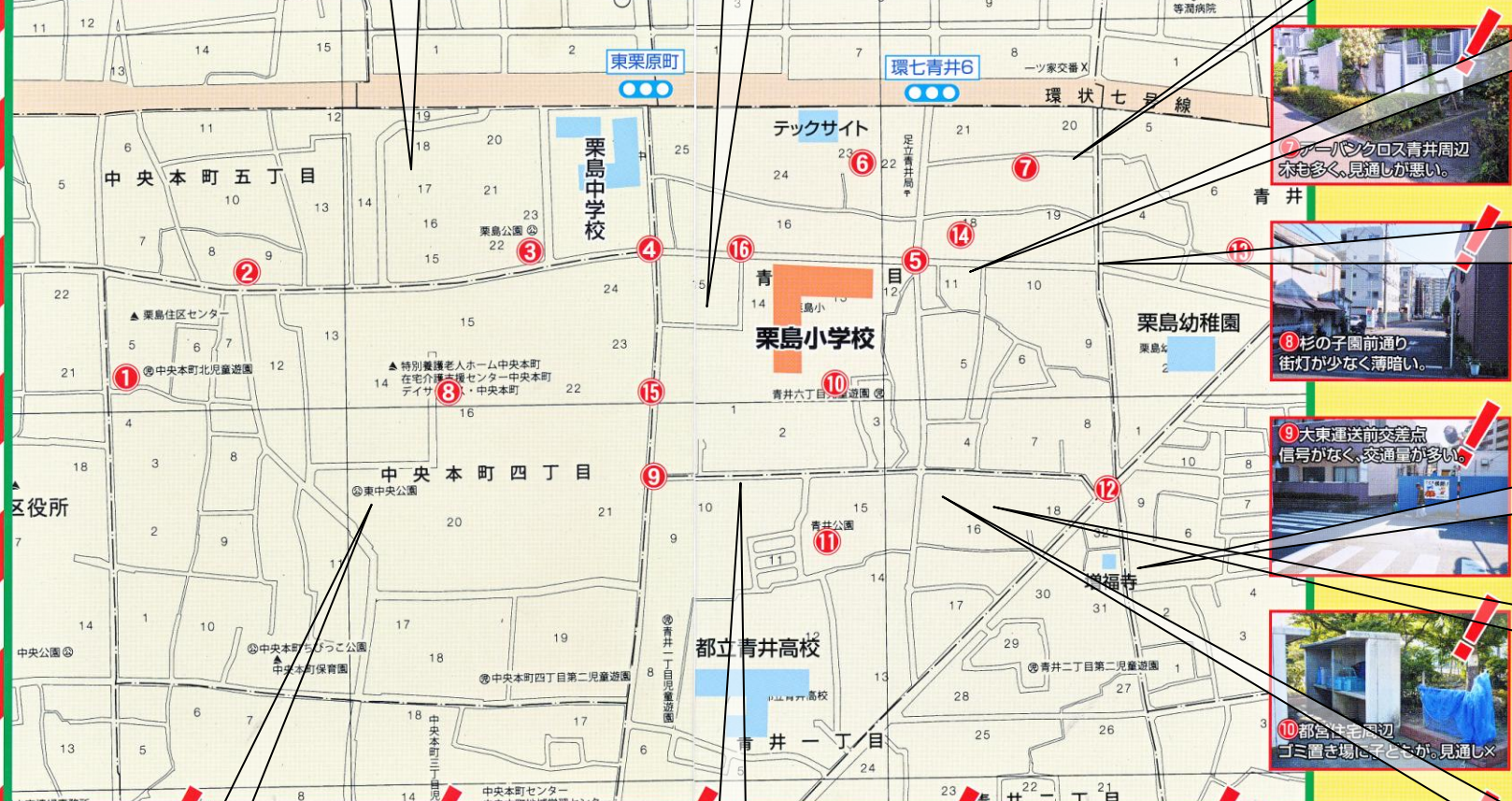
④ 栗中前交差点
交通量が多く、道もせまく危険。



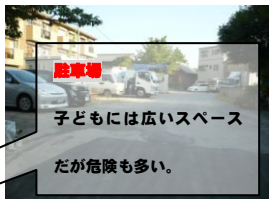
⑤ 青木団子屋交差点
交通量が多く、曲がる車に注意。



⑥ テックサイト出口
飛び出してくる車が多い。



駐車場
子どもには広いスペース
だが危険も多い。



駐車場
子どもには広いスペース
だが危険も多い。



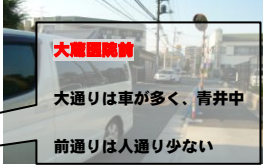
交差点付近
細い割に交通量が多い。細
い路地も近くにあり、飛び
出し注意



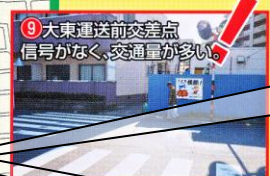
⑦ アーバンクロス青井周辺
木も多く、見通しが悪い。



⑧ 杉の子園前通り
街灯が少なく薄暗い。



大東運送前
大通りは車が多く、青井中
前通りは人通り少ない



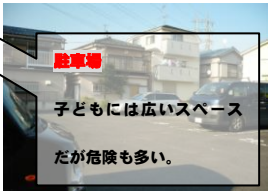
⑨ 大東運送前交差点
信号がなく、交通量が多い。



愛宕神社付近
照明が少なく、
視界がよくない。



⑩ 都宮住宅周辺
ゴミ置き場に子どもが、見通し×



駐車場
子どもには広いスペース
だが危険も多い。



⑬ 学校前通りの中道
道が細く飛び出しが多い



⑮ ベルクス前通り
信号もなく、横断するのが危険。



⑭ 郵便局近くの駐車場
車の飛び出しが多い。



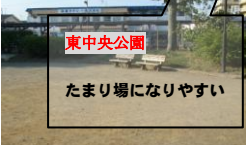
⑬ こどもの広場公園
過去に連れ込み事件も。



⑫ スクランブル交差点
信号の変わり方に特徴。



⑪ 青井公園
薄暗く、以前に
変質者が出たことも。



東中央公園
たまり場になりやすい



注意
照明が少なく
夜で歩くのは危険

保護者の皆様からいただいた情報を元に外枠部分を追加しました。